

**Envicons®****ENVICONS s. r. o.**

Sídlo a provozovna společnosti
Hradecká 569
533 52 Pardubice - Polabiny
Tel. / FAX: +420 466 531 787
info@envicons.cz • www.envicons.cz

Datum / Date

12/2021

Zakázka č. / Job No.

22/2021

Stupeň / Stage

DVSP+DPS

Kraj / Region

Pardubický

Stavební úřad / Building Authority

MěÚ Přelouč

Katastrální území / Catastral Area

Labětín, Semín, Lhota pod Přeloučí

Objednatel / Client

Povodí Labe, státní podnik

Akce / Project

**Labe, Řečany nad
Labem, revitalizace
ramen (Votoka)**

Stavební objekt / Building construction**Název / Title**

Informativní výpis z KN

Zodpovědný projektant / Responsible designer

Ing. Štěpán Plodek

Kontroloval / Checked by

Ing. Jiří Šubrt

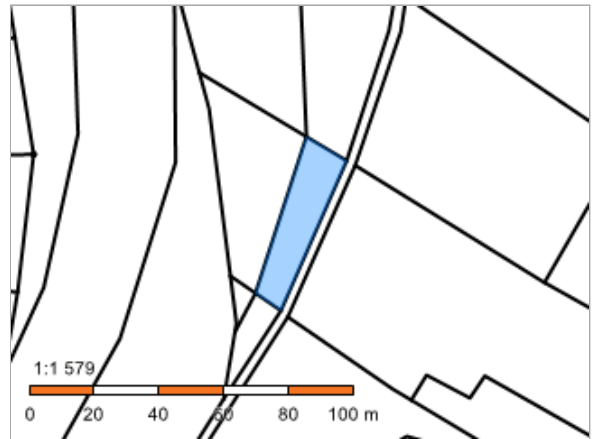
Návrh vypracoval / Elaborated by

Ing. Vojtěch Černý

Měřítko / Scale**Souprava / Copy****Výkres č. / DWG No.****F.7**

Informace o pozemku

Parcelní číslo:	213
Obec:	Řečany nad Labem [575607]
Katastrální území:	Labětín [744778]
Číslo LV:	834
Výměra [m ²]:	604
Typ parcely:	Parcela katastru nemovitostí
Mapový list:	
Určení výměry:	Graficky nebo v digitalizované mapě
Druh pozemku:	trvalý travní porost



Vlastníci, jiní oprávnění

Vlastnické právo

Podíl

LESOŠKOLKY s.r.o., 1. máje 104, 53313 Řečany nad Labem

Způsob ochrany nemovitosti

Název

zemědělský půdní fond

Seznam BPEJ

BPEJ Výměra

[35600](#) 604

Omezení vlastnického práva

Nejsou evidována žádná omezení.

Jiné zápisy

Nejsou evidovány žádné jiné zápisy.

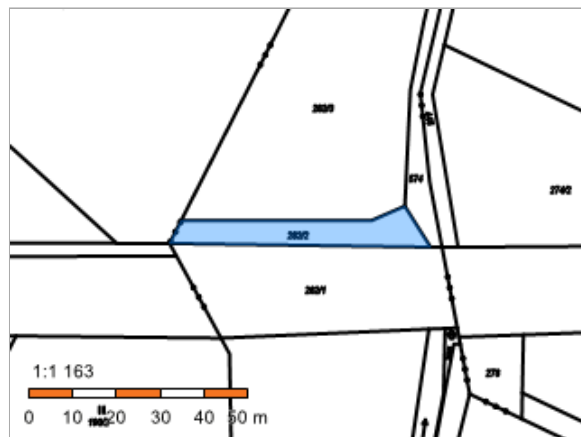
 Řízení, v rámci kterých byl k nemovitosti zapsán cenový údaj

Nemovitost je v územním obvodu, kde státní správu katastru nemovitostí ČR vykonává [Katastrální úřad pro Pardubický kraj, Katastrální pracoviště Pardubice](#)

Zobrazené údaje mají informativní charakter. Platnost dat k 05.12.2021 08:00.

Informace o pozemku

Parcelní číslo:	282/2
Obec:	Přelouč [575500]
Katastrální území:	Lhota pod Přeloučí [681113]
Číslo LV:	10001
Výměra [m ²]:	309
Typ parcely:	Parcela katastru nemovitostí
Mapový list:	
Určení výměry:	Graficky nebo v digitalizované mapě
Způsob využití:	ostatní komunikace
Druh pozemku:	ostatní plocha



Vlastníci, jiní oprávnění

Vlastnické právo

Podíl

Město Přelouč, Československé armády 1665, 53501 Přelouč

Způsob ochrany nemovitosti

Nejsou evidovány žádné způsoby ochrany.

Seznam BPEJ

Parcela nemá evidované BPEJ.

Omezení vlastnického práva

Nejsou evidována žádná omezení.

Jiné zápisy


Nejsou evidovány žádné jiné zápisy.


Řízení, v rámci kterých byl k nemovitosti zapsán cenový údaj

Nemovitost je v územním obvodu, kde státní správu katastru nemovitostí ČR vykonává [Katastrální úřad pro Pardubický kraj, Katastrální pracoviště Pardubice](#)

Zobrazené údaje mají informativní charakter. Platnost dat k 05.12.2021 08:00.

Informace o pozemku

Parcelní číslo: [346/17](#) 

Obec: [Semín \[575623\]](#) 

Katastrální území: [Semín \[747319\]](#)

Číslo LV: [513](#)

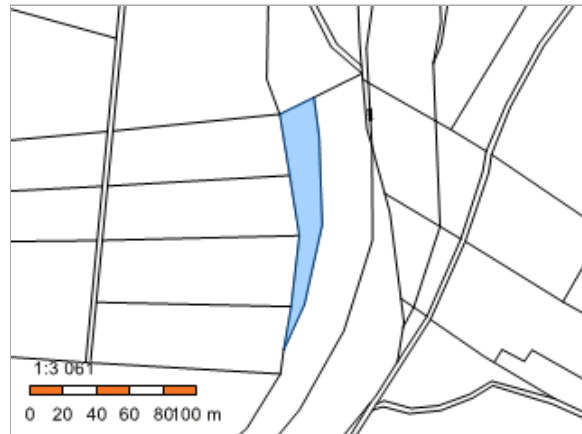
Výměra [m²]: 1891

Typ parcely: Parcela katastru nemovitostí

Mapový list:

Určení výměry: Graficky nebo v digitalizované mapě

Druh pozemku: trvalý travní porost



Vlastníci, jiní oprávnění

Vlastnické právo	Podíl
Česká republika	
Právo hospodařit s majetkem státu	Podíl
Povodí Labe, státní podnik, Víta Nejedlého 951/8, Slezské Předměstí, 50003 Hradec Králové	

Způsob ochrany nemovitosti

Název

zemědělský půdní fond

Seznam BPEJ

BPEJ	Výměra
32210 	1891


Omezení vlastnického práva

Nejsou evidována žádná omezení.

Jiné zápisy

Nejsou evidovány žádné jiné zápisy.

 Řízení, v rámci kterých byl k nemovitosti zapsán cenový údaj

Nemovitost je v územním obvodu, kde státní správu katastru nemovitostí ČR vykonává [Katastrální úřad pro Pardubický kraj](#), [Katastrální pracoviště Pardubice](#) 

Zobrazené údaje mají informativní charakter. Platnost dat k 05.12.2021 08:00.

Informace o pozemku

Parcelní číslo:	346/80
Obec:	Semín [575623]
Katastrální území:	Semín [747319]
Číslo LV:	513
Výměra [m ²]:	3520
Typ parcely:	Parcela katastru nemovitostí
Mapový list:	
Určení výměry:	Graficky nebo v digitalizované mapě
Druh pozemku:	orná půda

Vlastníci, jiní oprávnění

Vlastnické právo	Podíl
Česká republika	
Právo hospodařit s majetkem státu	Podíl
Povodí Labe, státní podnik, Víta Nejedlého 951/8, Slezské Předměstí, 50003 Hradec Králové	

Způsob ochrany nemovitosti

Název
zemědělský půdní fond

Seznam BPEJ


BPEJ	Výměra
32210	3520

Omezení vlastnického práva

Nejsou evidována žádná omezení.

Jiné zápisy

TYP
Změna číslování parcel

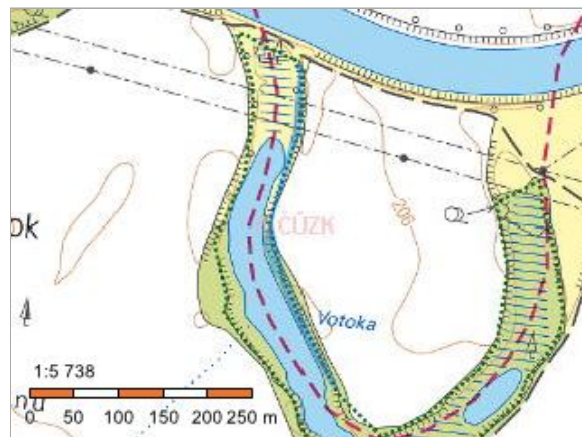
 Řízení, v rámci kterých byl k nemovitosti zapsán cenový údaj

Nemovitost je v územním obvodu, kde státní správu katastru nemovitostí ČR vykonává [Katastrální úřad pro Pardubický kraj, Katastrální pracoviště Pardubice](#)

Zobrazené údaje mají informativní charakter. Platnost dat k 05.12.2021 08:00.

Informace o pozemku

Parcelní číslo:	358/3
Obec:	Semín [575623]
Katastrální území:	Semín [747319]
Číslo LV:	513
Výměra [m ²]:	2545
Typ parcely:	Parcela katastru nemovitostí
Mapový list:	
Určení výměry:	Graficky nebo v digitalizované mapě
Způsob využití:	neplodná půda
Druh pozemku:	ostatní plocha



Vlastníci, jiní oprávnění

Vlastnické právo	Podíl
Česká republika	
Právo hospodařit s majetkem státu	Podíl
Povodí Labe, státní podnik, Víta Nejedlého 951/8, Slezské Předměstí, 50003 Hradec Králové	

Způsob ochrany nemovitosti

Nejsou evidovány žádné způsoby ochrany.

Seznam BPEJ

Parcela nemá evidované BPEJ.

Omezení vlastnického práva

Nejsou evidována žádná omezení.

Jiné zápisy

TYP

Změna číslování parcel

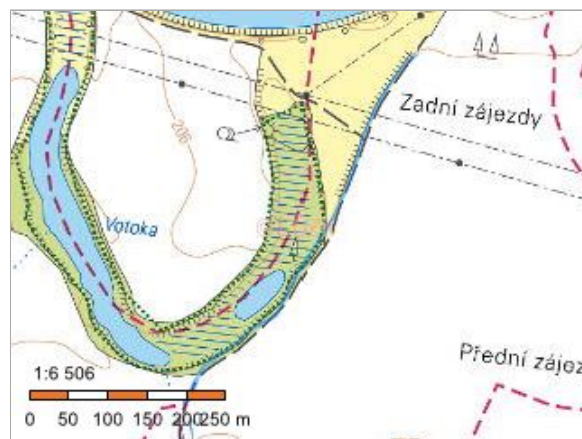
📌 Řízení, v rámci kterých byl k nemovitosti zapsán cenový údaj

Nemovitost je v územním obvodu, kde státní správu katastru nemovitostí ČR vykonává [Katastrální úřad pro Pardubický kraj](#), [Katastrální pracoviště Pardubice](#)

Zobrazené údaje mají informativní charakter. Platnost dat k 05.12.2021 08:00.

Informace o pozemku

Parcelní číslo:	442/3
Obec:	Řečany nad Labem [575607]
Katastrální území:	Labětín [744778]
Číslo LV:	10010
Výměra [m ²]:	1826
Typ parcely:	Parcela katastru nemovitostí
Mapový list:	
Určení výměry:	Graficky nebo v digitalizované mapě
Způsob využití:	ostatní komunikace
Druh pozemku:	ostatní plocha



Vlastníci, jiní oprávnění

Vlastnické právo

Podíl

Obec Řečany nad Labem, 1. máje 66, 53313 Řečany nad Labem

Způsob ochrany nemovitosti

Nejsou evidovány žádné způsoby ochrany.

Seznam BPEJ

Parcela nemá evidované BPEJ.

Omezení vlastnického práva

Nejsou evidována žádná omezení.

Jiné zápisy

TYP

Změna číslování parcel

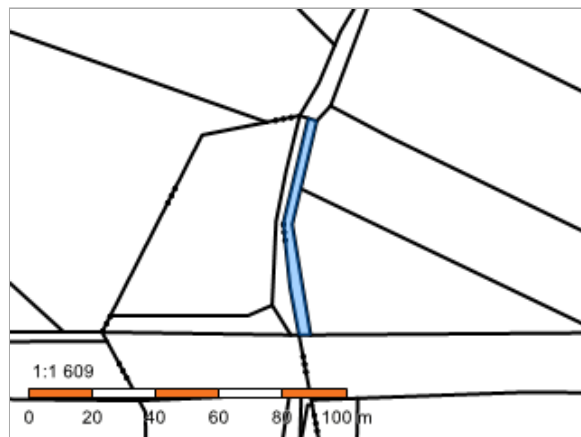
Řízení, v rámci kterých byl k nemovitosti zapsán cenový údaj

Nemovitost je v územním obvodu, kde státní správu katastru nemovitostí ČR vykonává [Katastrální úřad pro Pardubický kraj](#), [Katastrální pracoviště Pardubice](#)

Zobrazené údaje mají informativní charakter. Platnost dat k 05.12.2021 08:00.

Informace o pozemku

Parcelní číslo:	448
Obec:	Řečany nad Labem [575607]
Katastrální území:	Labětín [744778]
Číslo LV:	10010
Výměra [m ²]:	180
Typ parcely:	Parcela katastru nemovitostí
Mapový list:	
Určení výměry:	Graficky nebo v digitalizované mapě
Způsob využití:	ostatní komunikace
Druh pozemku:	ostatní plocha



Vlastníci, jiní oprávnění

Vlastnické právo

Podíl

Obec Řečany nad Labem, 1. máje 66, 53313 Řečany nad Labem

Způsob ochrany nemovitosti

Nejsou evidovány žádné způsoby ochrany.

Seznam BPEJ

Parcela nemá evidované BPEJ.

Omezení vlastnického práva

Nejsou evidována žádná omezení.

Jiné zápisy

Nejsou evidovány žádné jiné zápisy.

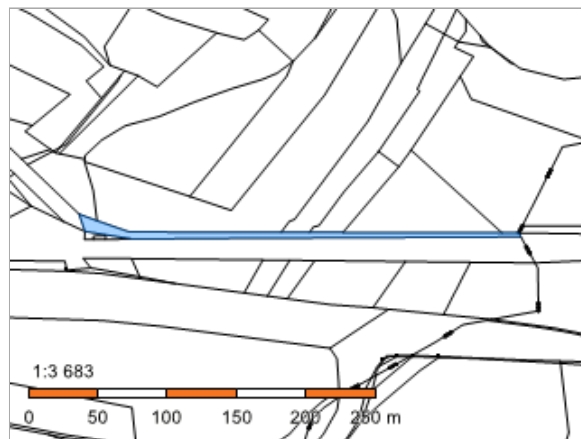
 Řízení, v rámci kterých byl k nemovitosti zapsán cenový údaj

Nemovitost je v územním obvodu, kde státní správu katastru nemovitostí ČR vykonává [Katastrální úřad pro Pardubický kraj, Katastrální pracoviště Pardubice](#)

Zobrazené údaje mají informativní charakter. Platnost dat k 05.12.2021 08:00.

Informace o pozemku

Parcelní číslo:	449
Obec:	Řečany nad Labem [575607]
Katastrální území:	Labětín [744778]
Číslo LV:	10010
Výměra [m ²]:	1424
Typ parcely:	Parcela katastru nemovitostí
Mapový list:	
Určení výměry:	Graficky nebo v digitalizované mapě
Způsob využití:	ostatní komunikace
Druh pozemku:	ostatní plocha



Vlastníci, jiní oprávnění

Vlastnické právo

Podíl

Obec Řečany nad Labem, 1. máje 66, 53313 Řečany nad Labem

Způsob ochrany nemovitosti

Nejsou evidovány žádné způsoby ochrany.

Seznam BPEJ

Parcela nemá evidované BPEJ.

Omezení vlastnického práva

Nejsou evidována žádná omezení.

Jiné zápisy

Nejsou evidovány žádné jiné zápisy.

 Řízení, v rámci kterých byl k nemovitosti zapsán cenový údaj

Nemovitost je v územním obvodu, kde státní správu katastru nemovitostí ČR vykonává [Katastrální úřad pro Pardubický kraj, Katastrální pracoviště Pardubice](#)

Zobrazené údaje mají informativní charakter. Platnost dat k 05.12.2021 08:00.

Informace o pozemku

Parcelní číslo:	468/31
Obec:	Řečany nad Labem [575607]
Katastrální území:	Labětín [744778]
Číslo LV:	933
Výměra [m ²]:	28400
Typ parcely:	Parcela katastru nemovitostí
Mapový list:	
Určení výměry:	Graficky nebo v digitalizované mapě
Způsob využití:	zamokřená plocha
Druh pozemku:	vodní plocha



Vlastníci, jiní oprávnění

Vlastnické právo	Podíl
Česká republika	
Právo hospodařit s majetkem státu	Podíl
Povodí Labe, státní podnik, Víta Nejedlého 951/8, Slezské Předměstí, 50003 Hradec Králové	

Způsob ochrany nemovitosti

Nejsou evidovány žádné způsoby ochrany.

Seznam BPEJ

Parcela nemá evidované BPEJ.

Omezení vlastnického práva

Nejsou evidována žádná omezení.

Jiné zápisy

TYP

Změna číslování parcel

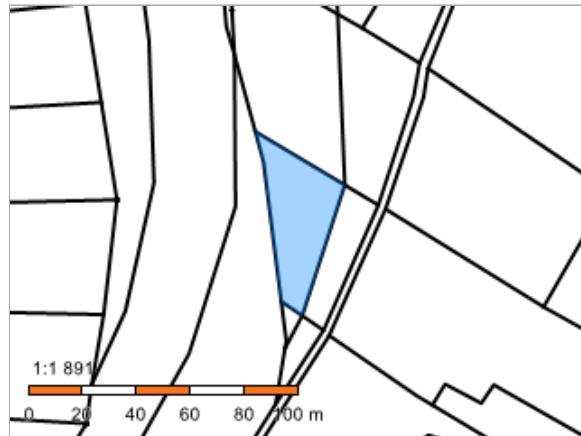
📌 Řízení, v rámci kterých byl k nemovitosti zapsán cenový údaj

Nemovitost je v územním obvodu, kde státní správu katastru nemovitostí ČR vykonává [Katastrální úřad pro Pardubický kraj](#), [Katastrální pracoviště Pardubice](#)

Zobrazené údaje mají informativní charakter. Platnost dat k 05.12.2021 08:00.

Informace o pozemku

Parcelní číslo:	468/66
Obec:	Řečany nad Labem [575607]
Katastrální území:	Labětín [744778]
Číslo LV:	834
Výměra [m ²]:	1126
Typ parcely:	Parcela katastru nemovitostí
Mapový list:	
Určení výměry:	Graficky nebo v digitalizované mapě
Druh pozemku:	trvalý travní porost



Vlastníci, jiní oprávnění

Vlastnické právo

Podíl

LESOŠKOLKY s.r.o., 1. máje 104, 53313 Řečany nad Labem

Způsob ochrany nemovitosti

Název

zemědělský půdní fond

Seznam BPEJ

BPEJ Výměra

[35600](#) 1126

Omezení vlastnického práva

Nejsou evidována žádná omezení.

Jiné zápisy

Nejsou evidovány žádné jiné zápisy.

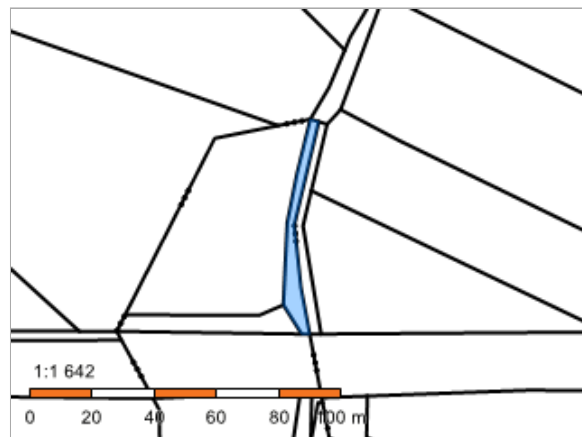
 Řízení, v rámci kterých byl k nemovitosti zapsán cenový údaj

Nemovitost je v územním obvodu, kde státní správu katastru nemovitostí ČR vykonává [Katastrální úřad pro Pardubický kraj](#),
[Katastrální pracoviště Pardubice](#)

Zobrazené údaje mají informativní charakter. Platnost dat k 05.12.2021 08:00.

Informace o pozemku

Parcelní číslo:	574
Obec:	Přelouč [575500]
Katastrální území:	Lhota pod Přeloučí [681113]
Číslo LV:	10001
Výměra [m ²]:	216
Typ parcely:	Parcela katastru nemovitostí
Mapový list:	
Určení výměry:	Graficky nebo v digitalizované mapě
Způsob využití:	ostatní komunikace
Druh pozemku:	ostatní plocha



Vlastníci, jiní oprávnění

Vlastnické právo

Podíl

Město Přelouč, Československé armády 1665, 53501 Přelouč

Způsob ochrany nemovitosti

Nejsou evidovány žádné způsoby ochrany.

Seznam BPEJ

Parcela nemá evidované BPEJ.

Omezení vlastnického práva

Nejsou evidována žádná omezení.

Jiné zápisy

Nejsou evidovány žádné jiné zápisy.

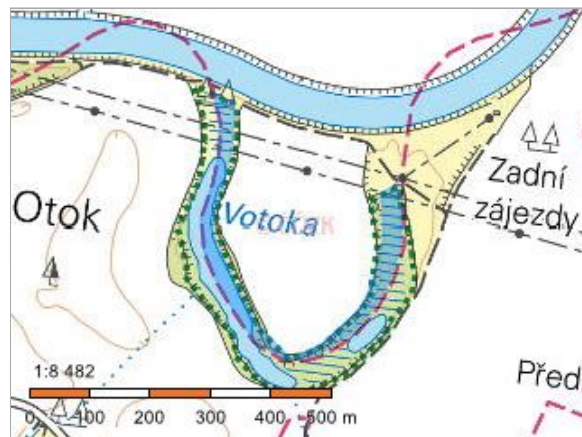
 Řízení, v rámci kterých byl k nemovitosti zapsán cenový údaj

Nemovitost je v územním obvodu, kde státní správu katastru nemovitostí ČR vykonává [Katastrální úřad pro Pardubický kraj, Katastrální pracoviště Pardubice](#)

Zobrazené údaje mají informativní charakter. Platnost dat k 05.12.2021 08:00.

Informace o pozemku

Parcelní číslo:	821/12
Obec:	Semín [575623]
Katastrální území:	Semín [747319]
Číslo LV:	513
Výměra [m ²]:	18383
Typ parcely:	Parcela katastru nemovitostí
Mapový list:	
Určení výměry:	Graficky nebo v digitalizované mapě
Způsob využití:	zamokřená plocha
Druh pozemku:	vodní plocha



Vlastníci, jiní oprávnění

Vlastnické právo	Podíl
Česká republika	
Právo hospodařit s majetkem státu	Podíl
Povodí Labe, státní podnik, Víta Nejedlého 951/8, Slezské Předměstí, 50003 Hradec Králové	

Způsob ochrany nemovitosti

Nejsou evidovány žádné způsoby ochrany.

Seznam BPEJ

Parcela nemá evidované BPEJ.

Omezení vlastnického práva

Nejsou evidována žádná omezení.

Jiné zápisy

Nejsou evidovány žádné jiné zápisy.

📍 Řízení, v rámci kterých byl k nemovitosti zapsán cenový údaj

Nemovitost je v územním obvodu, kde státní správu katastru nemovitostí ČR vykonává [Katastrální úřad pro Pardubický kraj, Katastrální pracoviště Pardubice](#)

Zobrazené údaje mají informativní charakter. Platnost dat k 05.12.2021 08:00.